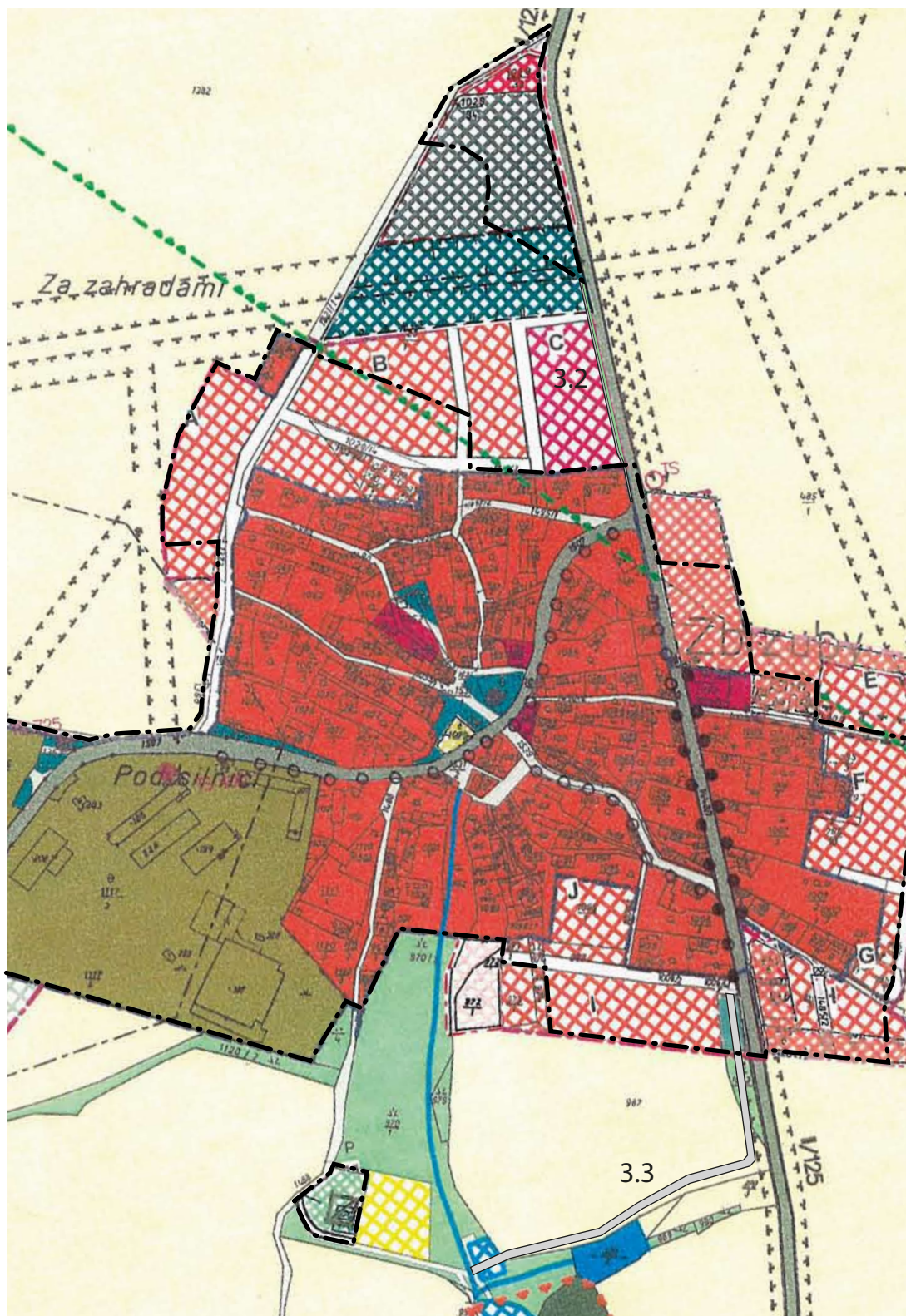







ZMĚNA Č. 3 ÚZEMNÍHO PLÁNU ZBIZUBY - DÍLČÍ ZMĚNA K.Ú. ZBIZUBY KOORDINAČNÍ VÝKRES - ÚZEMÍ DOTČENÉ ZMĚNOU 3.2, 3.3 - VÝŘEZ

M 1:5000



LEGENDA

PLOCHY S ROZDÍLNÝM ZPŮSOBEM VYUŽITÍ

STAV	NÁVRH		
		CHODNÍK U SILNICE Č. II/125 VČETNĚ ZELENÉHO PÁSU	 AKTUALIZACE ZASTAVĚNÉHO ÚZEMÍ
		MÍSTNÍ KOMUNIKACE	