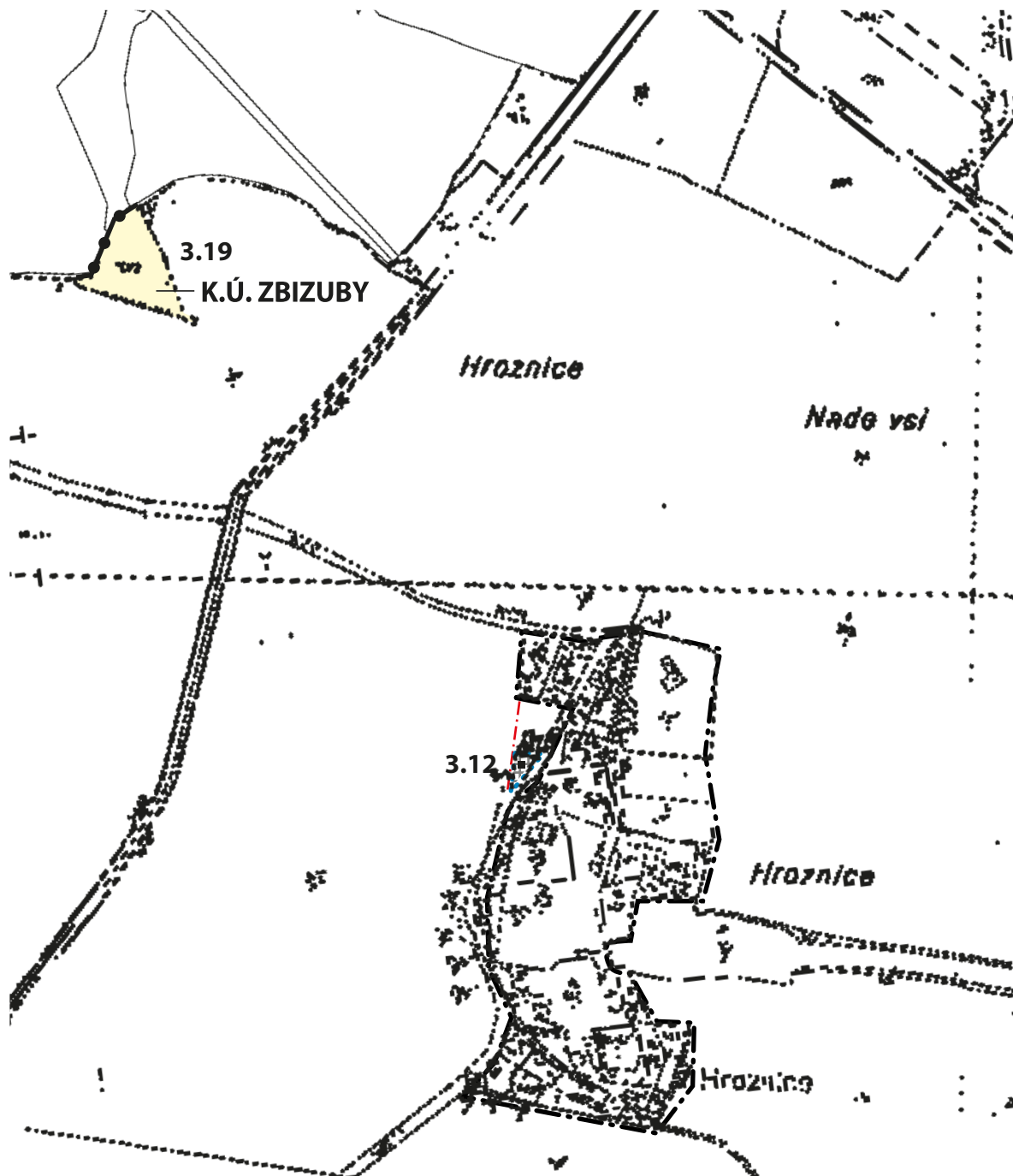



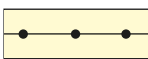





# ZMĚNA Č. 3 ÚZEMNÍHO PLÁNU ZBIZUBY - DÍLČÍ ZMĚNA K.Ú. VLKOVÁ, HROZNICE FUNKČNÍ VYUŽITÍ ÚZEMÍ - ÚZEMÍ DOTČENÉ ZMĚNOU 3.12, 3.19 - K.Ú. ZBIZUBY - VÝŘEZ

M 1:5000



## LEGENDA

PLOCHY S ROZDÍLNÝM ZPŮSOBEM VYUŽITÍ

STAV	NÁVRH		
		ZMĚNA KATASTRÁLNÍHO ÚZEMÍ K.Ú. MAKOLUSKY ORNÁ PŮDA	
		PLOCHA ROPTÉCHNICKÉ VYBAVENÍ S INDEXEM KONKRÉTNÍ FUNKCE	
			

HRANICE ZASTAVITELNÉHO ÚZEMÍ  
(HRANICE ZASTAVITELNÝCH PLOCH)

PLOCHY PŘESTAVBY

AKTUALIZACE ZASTAVĚNÉHO ÚZEMÍ