







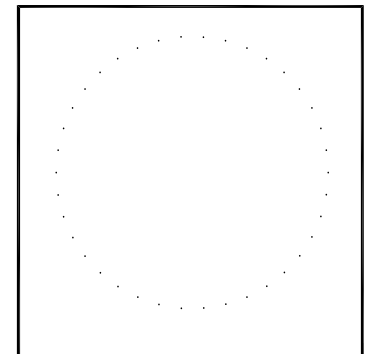




### LEGENDA

-  HRANICE ŘEŠENÉHO ÚZEMÍ (I. A II. ETAPA)
-  HRANICE ŘEŠENÉHO ÚZEMÍ II. ETAPA
-  STÁVAJÍCÍ HRANICE KATASTRÁLNÍCH POZEMKŮ
-  ČÍSLA KATASTRÁLNÍCH POZEMKŮ
-  NOVÉ HRANICE POZEMKŮ
-  OČÍSLOVÁNÍ NOVÝCH POZEMKŮ A JEJICH VÝMĚRA
-  RUŠENÉ HRANICE KATASTRÁLNÍCH POZEMKŮ
-  ČÍSLA KATASTRÁLNÍCH POZEMKŮ ZMĚNY HRANIC



PODPIS: .....

<b>ÚZEMNÍ STUDIE Z33a ÚP ZBIZUBY k.ú. MAKOLUSKY</b>	DATUM: 09/2022	MĚŘÍTKO: 1: 1 000	C.PARÉ:
	ZHOTOVITEL: Ing.arch. JARMILA CETKOVSKÁ FUČIKOVA 425 284 01 KUTNÁ HORA IČO: 44697937		
<b>NÁVRH DĚLENÍ POZEMKŮ</b>	OBJEDNATEL: obec Zbizuby	Č. VÝKRESU: 004	