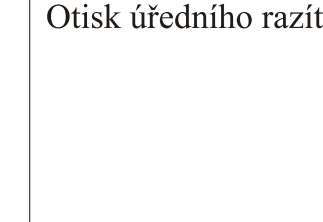
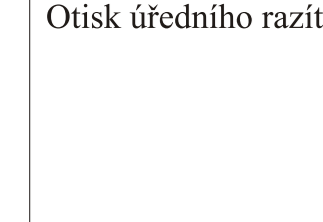











# ZBIZUBY

<b>OBSAH:</b>	
<b>ÚZEMNÍ PLÁN ZBIZUBY</b>	
<b>S PRVKY REGULÁČNÍHO PLÁNU</b>	
<b>ÚPLNÉ ZNĚNÍ PO VYDÁNÍ ZMĚNY Č. 1</b>	
<b>ZÁBORŮ PŘEDPOKLÁDANÝCH</b>	
<b>ZÁBORŮ PŮDNIHO FONDŮ</b>	
<b>1:5000</b>	
Položovatel: MěÚ Kutná Hora	Číslo výkresu: 5
Projektant: Ing. Arch. Rostislav Jukl	Datum: 05/2026

<b>Záměr o úřadování</b>	
Územní plánovací dokumentace: Úplné znění územního plánu Zbizuby s prvky regulačního plánu po vydání změny č. 1	Zastupitelstvo obce Zbizuby
Vydávající orgán: Obec Zbizuby	do 15.04.2026 (smečním č. 331/2026 vydalo ZO změnu č. 1 ÚP Zbizuby)
Podrobné číslo změny: 1	
Datum nabyl účinnosti změny: 07.08.2026	Městský úřad Kutná Hora
Podrobné číslo změny: 1	odštělení regionálního rozvoje a ÚP
Jméno a příjmení: Ing. Jiří Vencovský	ředitel
Funkce: ředitel	odštělení regionálního rozvoje a ÚP
Podpis úředně oprávněné osoby pořizovatele: 	
Otisk úředního razítka: 	

<b>LEGENDA</b>	
	řezná hranice území
	hranice katastrálního území
	zastavěné území k 31.8.2023
<b>VYHODNOCENÍ ZÁBORŮ</b>	
	území určené k zřízení funkce lesa
	vodní plochy a říky
	plocha záboru - zastavěná plocha
	malostrana
	hranice BPEJ
	označení BPEJ, vlada ochrany ZPF

