ÚZEMNÍ PLÁN ZBIZUBY

VÝKRES ZÁBORŮ ZEMĚDĚLSKÉHO PŮDNÍHO FONDU

- KLAD LISTU 3 MĚŘ. 1:5000

LEGENDA

- HRANICE ŘEŠENÉHO ÚZEMÍ
- HRANICE ZASTAVĚNÉHO ÚZEMÍ K DATU 31.5.2019
- Z1 — HRANICE ZASTAVITELNÝCH PLOCH
- 7.29.01 — HRANICE BPEJ
- I. TŘÍDA OCHRANY
- II. TŘÍDA OCHRANY
- III. TŘÍDA OCHRANY
- IV. TŘÍDA OCHRANY
- V. TŘÍDA OCHRANY
- ODVODNĚNÉ POZEMKY

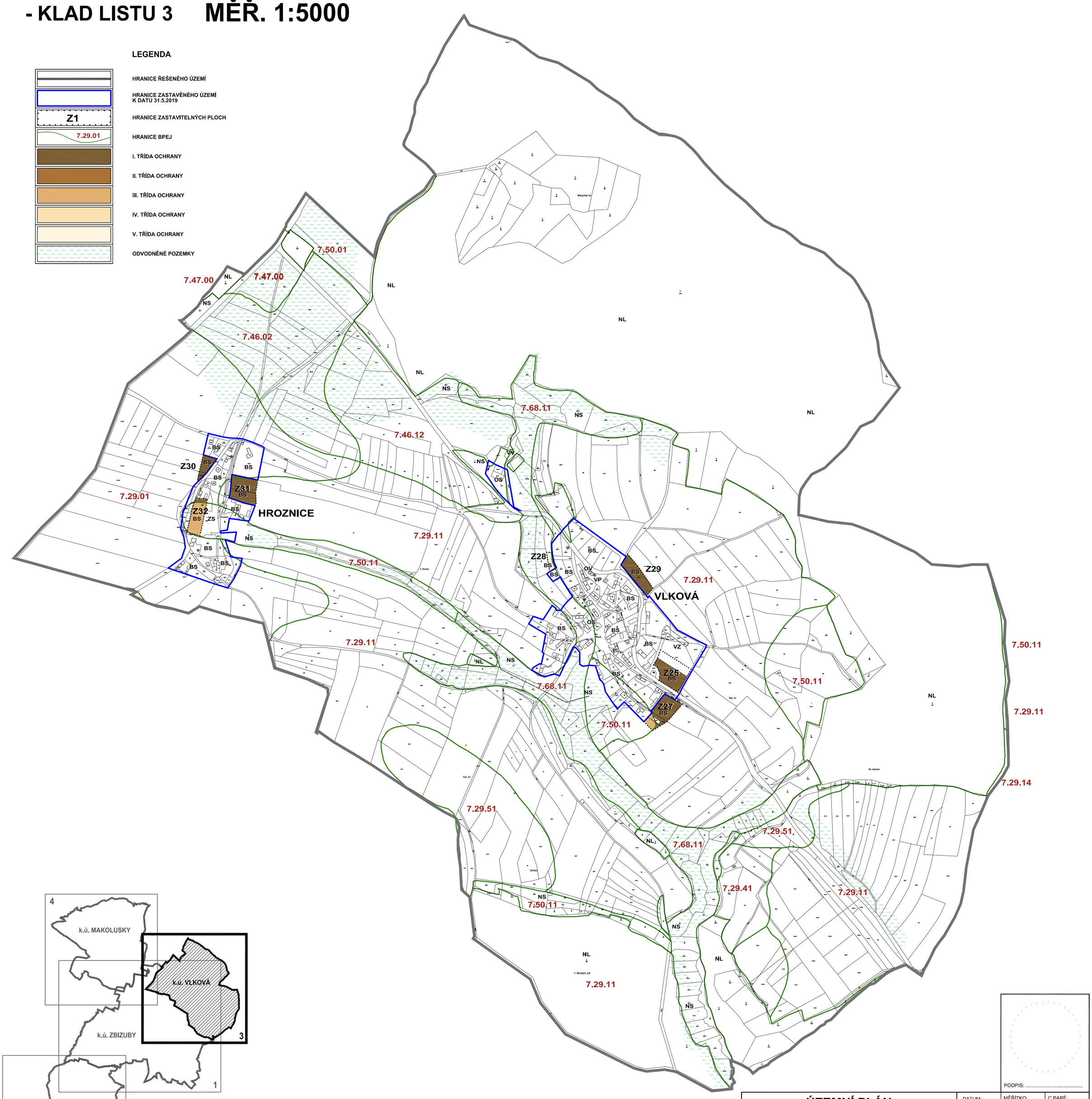

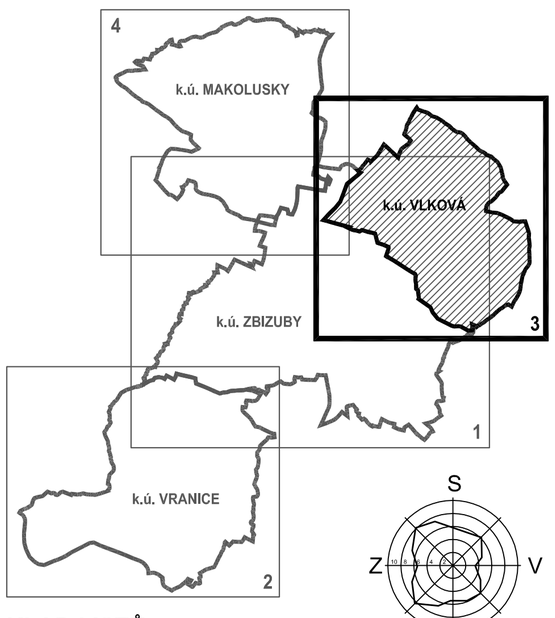

KLAD LISTŮ

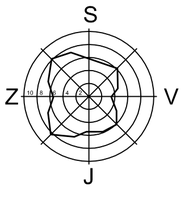

PODPIS: .....

ÚZEMNÍ PLÁN	DATUM: 04/2021	MĚŘÍTKO: 1: 5 000	C.PARÉ:
ZBIZUBY	ZHOTOVITEL: **Ing.arch. JARMILA CETKOVSKÁ** **FUČÍKOVA 425** **284 01 KUTNÁ HORA** **IČO: 44697937**		
VÝKRES ZÁBORŮ ZEMĚDĚLSKÉHO PŮDNÍHO FONDU - KLAD LISTŮ 3 (k.ú. VLKOVÁ)	OBJEDNATEL: OBEC ZBIZUBY		Č. VÝKRESU: II. c - 3