



MĚSTSKÝ ÚŘAD KUTNÁ HORA
Havlíčkovo náměstí 552/1, 284 01 Kutná Hora, IČ: 00236195
Odbor dopravy a silničního hospodářství
sídlo odboru: Radnická 178, Kutná Hora
tel.: 327 710 111*, ID DS: b65bfx3, mu.kutnahora.cz

SPIS. ZN.: MKH/027527/2026
Č.J.: MKH/029679/2026
VYŘIZUJE: Ing. Lukáš Jarkovský
TEL.: 327710304
E-MAIL: podatelna@kutnahora.cz

VPK Suchý s.r.o.
Komenského nám. 12
281 44 Zásmyky

DATUM: 23. 3. 2026

VEŘEJNÁ VYHLÁŠKA

OPATŘENÍ OBECNÉ POVAHY

STANOVENÍ PŘECHODNÉ ÚPRAVY PROVOZU NA POZEMNÍCH KOMUNIKACÍCH

Městský úřad Kutná Hora, Odbor dopravy a silničního hospodářství, Oddělení silničního hospodářství, jako místně příslušný obecní úřad obce s rozšířenou působností podle ustanovení § 124 odst. 6 zákona č. 361/2000 Sb., o provozu na pozemních komunikacích a o změnách některých zákonů (zákon o silničním provozu), ve znění pozdějších předpisů pro stanovení místní a přechodné úpravy provozu na pozemních komunikacích na silnici II. a III. třídy, místní komunikaci a veřejně přístupné účelové komunikaci na základě podání, které dne 17. 3. 2026 podala společnost

VPK Suchý s.r.o., IČO 27085201, Komenského nám. 12, 281 44 Zásmyky,
kterého zastupuje Dopravní značení K.H. s.r.o., IČO 03893278, Potoční 259, 284 01 Kutná Hora,

po předchozím projednání s policií, vydává z důvodu opravy povrchů komunikací Zbizuby, Vranice a Makolusky toto opatření obecné povahy, kterým podle § 77 odst. 1 písm. c) zákona o silničním provozu

stanoví

přechodnou úpravu provozu na pozemních komunikacích – silnicích č. III/12522, III/12520 a II/125, jakož i na přilehlých pozemních komunikacích, v souvislosti s uzavírkou těchto silnic v obcích Zbizuby, Makolusky a Vranice během provádění stavebních výkopových prací v rámci opravy povrchů komunikací, spočívající v umístění přechodného dopravního značení a zařízení v rozsahu dle předloženého dopravně inženýrského opatření (DIO), které je nedílnou součástí tohoto opatření obecné povahy.

Toto opatření obecné povahy je vydáno s následujícími podmínkami:

1. Trvání přechodné úpravy provozu: **4. 5. 2026 – 17. 5. 2026 (sil. č. III/12522 Makolusky)**
6. 4. 2026 – 3. 5. 2026 (sil. č. II/125 Zbizuby)
6. 4. 2026 – 19. 4. 2026 (sil. č. III/1250 Vranice)
2. Dopravní značení bude umístěno podle DIO, které schválila Policie ČR, Krajské ředitelství policie Středočeského kraje, Územní odbor Kutná Hora, Dopravní inspektorát.
3. Dopravní značení musí být umístěno v souladu se všemi platnými právními normami a technickými předpisy (TP). Jako předpis pro umístění přechodných dopravních značek budou užity „Příručky pro označování pracovních míst na dálnicích a silnicích“ vydané Ředitelstvím silnic a dálnic ČR.
4. Toto stanovení není použitelné samostatně, ale pouze jako součást povolení uzavírky a povolení zvláštního užívání, které v předmětné věci vydá příslušný silniční správní úřad. Bez toho nesmí být dopravní značení osazováno. Dopravní značení bude rozmístěno jen, budou-li probíhat práce, které si vynutí dopravní opatření na pozemních komunikacích, a to tak, aby tvořilo ucelený systém.
5. Za snížené viditelnosti musí být použita výstražná světla v souladu s Příručkou pro označování pracovních míst na dálnicích a silnicích, I. díl, čl. 8.3 a 8.4 (Dopravní zařízení).

6. Při uzavírce místních komunikací v obci Zbizuby budou na vyústění místních komunikací do uzavřených úseků (MK mezi č.p. 45 a 7, č.p. 53 a 6, MK od č.p. 33 a komunikace od ČOV) instalovány zábrany pro označení uzavírky s výstražnými světly a dopravní značky „B1“ s dodatkovými tabulkami „E13“ s textem „Mimo vozidla stavby“.
7. V obci Zbizuby budou při obou etapách pod dopravními značkami „B2“ a „IP4b“ instalovány dodatkové tabulky „E13“ s textem „Mimo vozidla stavby“.
8. V obci Vestec budou z obou stran komunikace navazující na slepou pozemní komunikaci instalovány dopravní značky „IP10b“.
9. V úsecích bez pochozích chodníků musí být na začátcích pracovního místa instalovány dopravní značky č. IP 22 nebo č. A 22 + E 13 s textem „Pozor, procházíte stavbou“.
10. Po celou dobu stavby musí být zajištěn bezpečný a plynulý průchod chodců a přístup do přilehlých objektů.
11. Pracovní místa budou zajištěna proti pádu a úrazu chodců a řádně osvětlena.
12. Cca týden před plánovanou uzavírkou jednotlivých místních komunikací budou na začátku uzavíraného úseku instalovány dopravní značky č. IP 22 s textem „Tato komunikace bude v době od ... do ... uzavřena“.
13. Dopravní značení, které bude v rozporu s přechodnou úpravou provozu, bude zakryto nebo přelepeno škrtačí páskou.
14. Dopravní značení musí provedením odpovídat vyhlášce č. 294/2015 Sb. a zákonu o silničním provozu.
15. Dopravní značky musí být upevněny na kovových sloupcích nebo případně na sloupech veřejného osvětlení. Musí být provedeny dle příslušné ČSN EN 12899-1 a musí být z retroreflexního materiálu. Dopravní značky včetně nosičů a spojovacích součástí musí být schváleny MD ČR.
16. Na místě stavebních prací bude dostatečný počet poučených osob schopných v případě potřeby řídit silniční provoz. Pohybující se dělníci po komunikacích budou mít ochranný reflexní pracovní oděv nebo alespoň vestu.
17. Dopravní značení bude rozmístěno nejpozději do zahájení stavebních prací, bude instalováno odbornou osobou a po dobu trvání prací musí být prováděna jeho pravidelná kontrola a údržba.
18. Správní orgán je oprávněn toto opatření změnit nebo doplnit, pokud to bude vyžadovat veřejný zájem nebo změna situace v silničním provozu.
19. Budou splněny podmínky stanovené ve vyjádření Policie ČR, KŘ policie Středočeského kraje, Územní odbor Kutná Hora, Dopravní inspektorát, ze dne 27. 2. 2026, č.j.: KRPS-54795-2/ČJ-2026-010506-ZZ.
20. Odpovědná osoba: Lukáš Vokřál, tel.: 605 269 606.

Odůvodnění:

Na základě podání ze dne 17. 3. 2026 Městský úřad Kutná Hora, Odbor dopravy a silničního hospodářství, Oddělení silničního hospodářství, jako obecní úřad obce s rozšířenou působností, který stanoví místní a přechodnou úpravu provozu na pozemních komunikacích na silnici II. a III. třídy, místní komunikaci a veřejně přístupné účelové komunikaci, stanovil přechodnou úpravu provozu na pozemních komunikacích – silnicích č. III/12522, III/12520 a II/125, jakož i na přilehlých pozemních komunikacích, v souvislosti s uzavírkou těchto silnic v obcích Zbizuby, Makolusky a Vranice z důvodu provádění stavebních výkopových prací v rámci opravy povrchů komunikací. Součástí podání na stanovení přechodné úpravy provozu bylo DIO, které bylo projednáno s Policií ČR jako dotčeným orgánem dle § 77 odst. 2 písm. b) zákona o silničním provozu.

V souladu s § 173 odst. 1 zákona č. 500/2004 Sb., správní řád, ve znění pozdějších předpisů (dále jen „správní řád“) a podle § 77 odst. 5 zákona o silničním provozu se proto dnešním dnem tímto opatřením obecné povahy stanovuje přechodná úprava provozu na pozemních komunikacích v obcích Zbizuby, Makolusky a Vranice dle předloženého DIO, které je nedílnou součástí tohoto opatření.

Poučení:

Proti stanovení přechodné úpravy provozu formou opatření obecné povahy nelze podat opravný prostředek dle § 173 odst. 2 správního řádu.

Opatření obecné povahy nabývá účinnosti pátým dnem po vyvěšení.

(otisk úředního razítka)

Ing. Lukáš Jarkovský
referent oddělení silničního hospodářství
podepsáno elektronicky

Toto oznámení musí být vyvěšeno po dobu 15 dnů.

Vyvěšeno dne:

Sejmuto dne:

Razítko, podpis orgánu, který potvrzuje vyvěšení a sejmutí oznámení.

**Právní účinky doručení má výhradně doručení veřejnou vyhláškou prostřednictvím úřední desky
Městského úřadu Kutná Hora**

Obdrží:

Dopravní značení K.H. s.r.o., IDDS: vqvyyyq

Krajská správa a údržba silnic Středočeského kraje, příspěvková organizace, IDDS: a6ejgmx

Krajské ředitelství policie Středočeského kraje, Územní odbor Kutná Hora, Dopravní inspektorát, IDDS:
2dtai5u

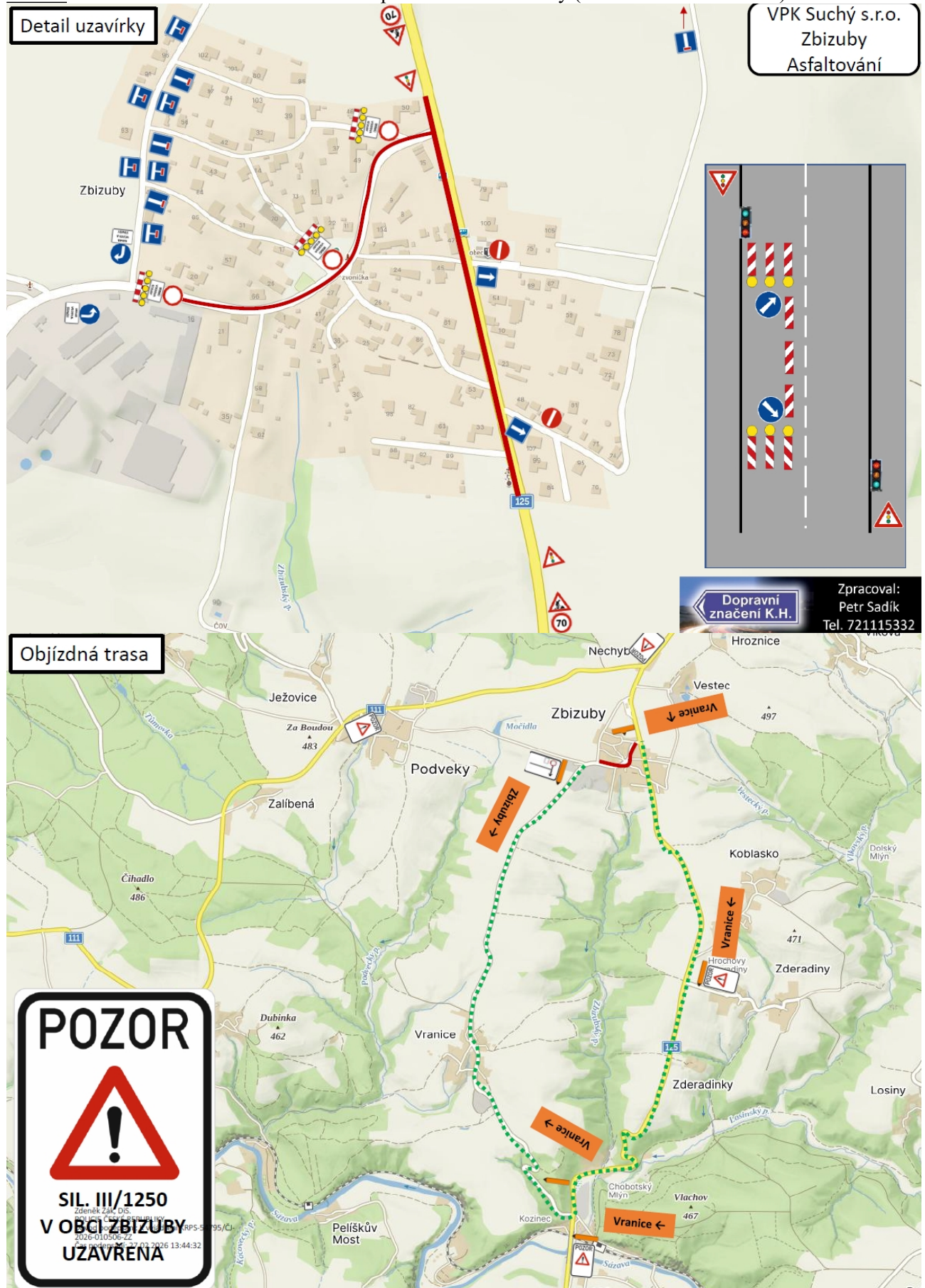
Obec Zbizuby, IDDS: 9agbi46

Město Kutná Hora, Oddělení zastupitelských orgánů, IDDS: b65bfx3

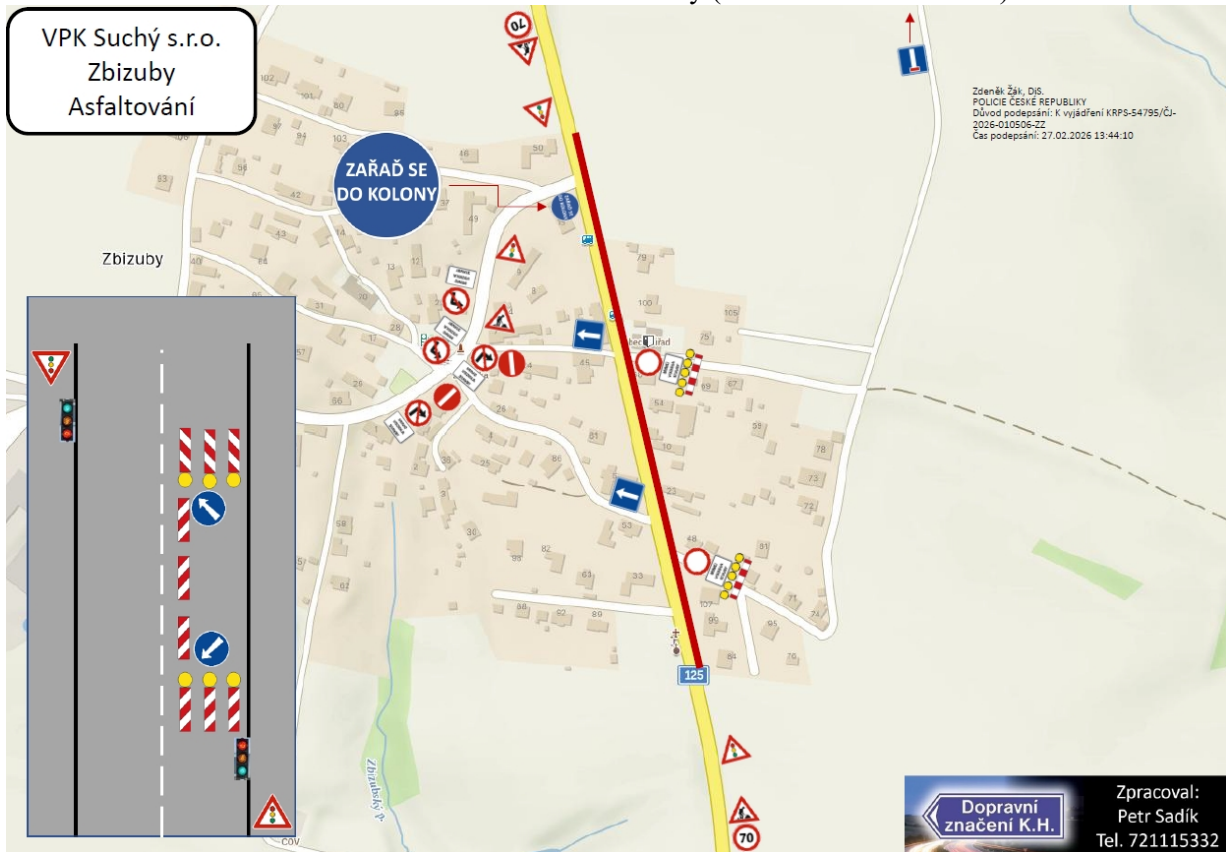
Obce a oddělení zastupitelských orgánů MěÚ Kutná Hora žádáme o bezodkladné vyvěšení dokumentu na své úřední desce po dobu nejméně 15 dnů a o zpětné zaslání potvrzeného opatření.

Příloha: DIO

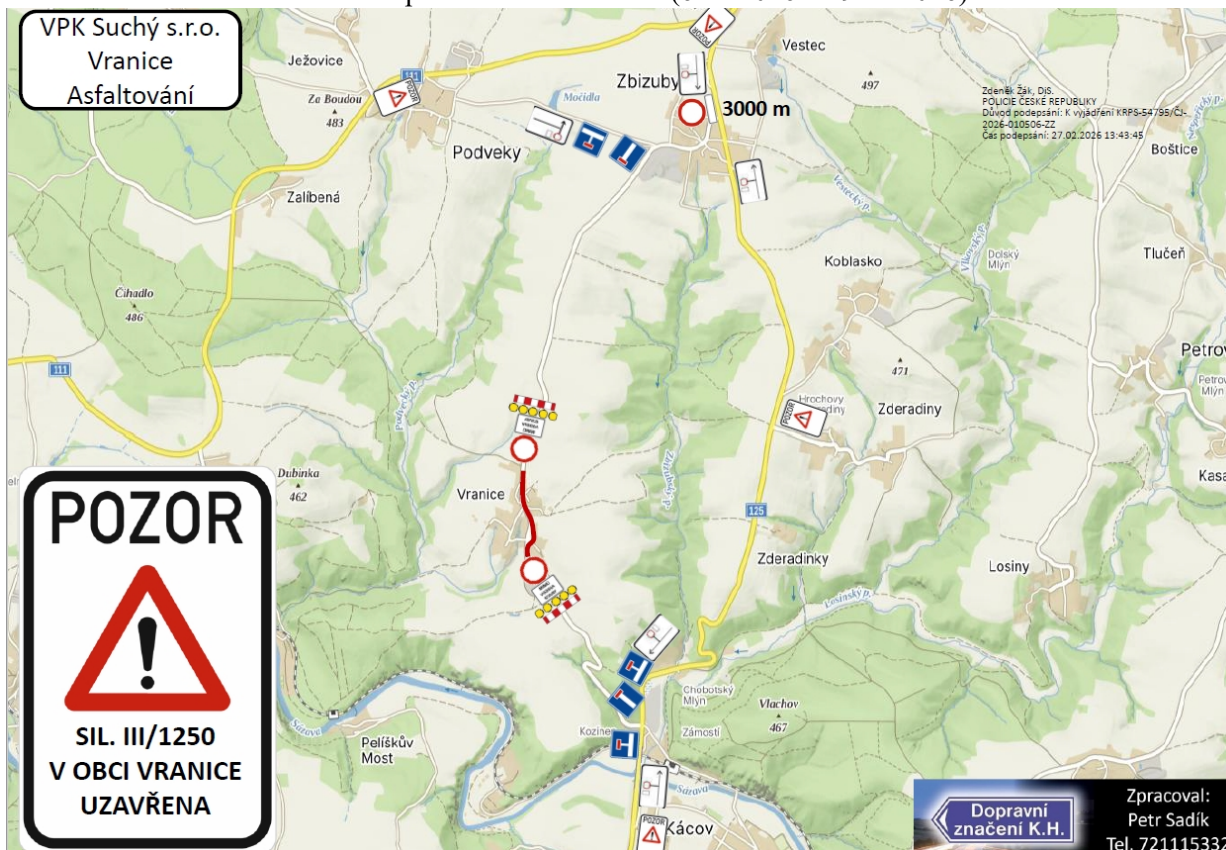
Částečná a úplná uzavírka Zbizuby (20. 4. 2026 – 3. 5. 2026)



Částečná uzavírka Zbizuby (6. 4. 2026 – 19. 4. 2026)



Úplná uzavírka Vranice (6. 4. 2026 – 19. 4. 2026)



Úplná uzavírka Makolusky (4. 5. 2026 – 17. 5. 2026)

VPK Suchý s.r.o.
Makolusky
Asfaltování

The map displays the village of Makolusky and its surroundings, including Malejovice, Hroznice, Nechyba, and Vestec. A red line indicates the road closure area. Various traffic signs are placed along the road, including a 'POZOR' (Warning) sign with an exclamation mark, and a sign indicating the duration of the closure. The map also shows the location of the road relative to the river Hlavberka and the road number 111.

POZOR
TATO KOMUNIKACE
BUDE OD... DO...
UZAVŘENA

Dopravní značení K.H.

Zpracoval:
Petr Sadík
Tel. 721115332

Zdeněk Záv. Dls.
OPUSKESNÉ REPUBLIKY
Číslo: 2026-010506-ZZ
Číslo: K vyjádření KRP 8.3.195/ČI-
Čas podepsání: 27.02.2026 13:43:33