

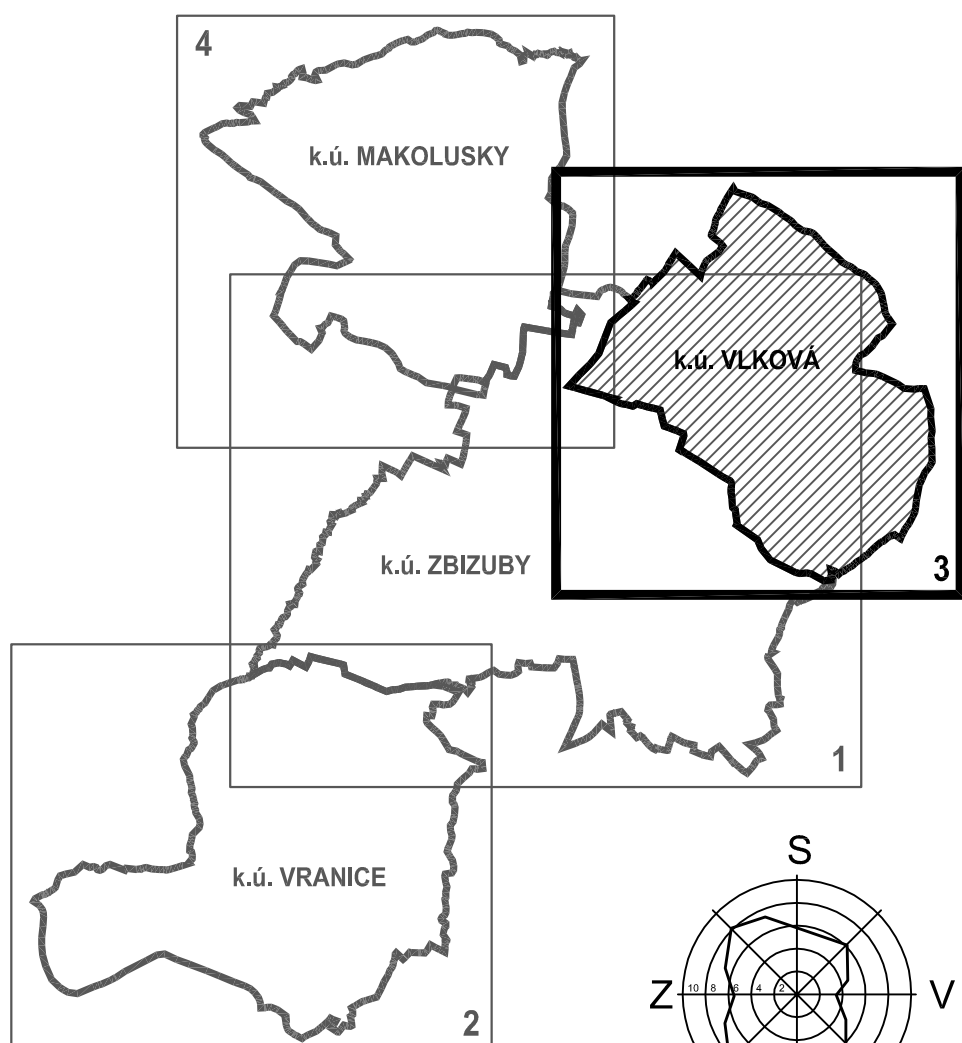
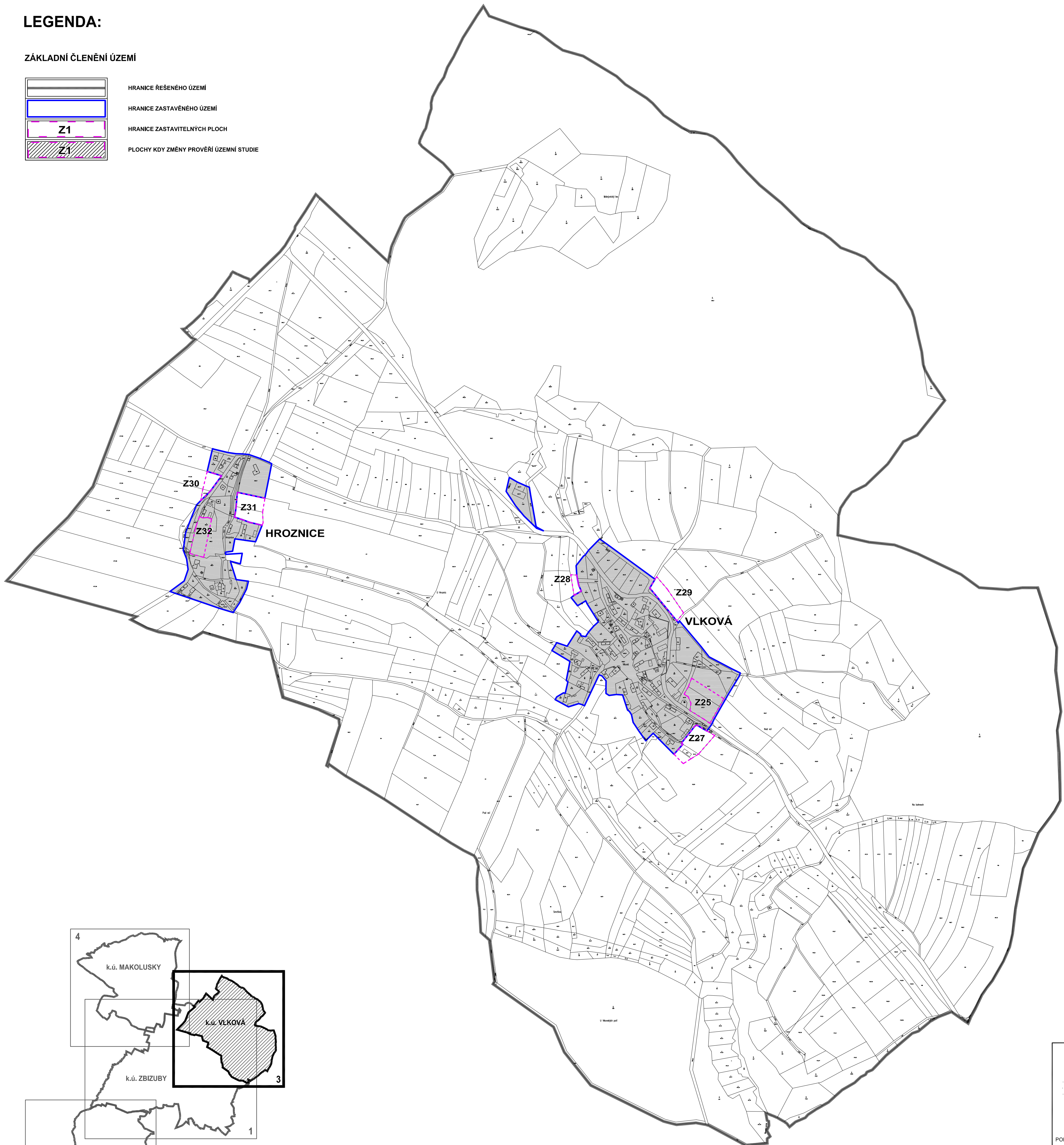
# ÚZEMNÍ PLÁN ZBIZUBY

VÝKRES ZÁKLADNÍHO ČLENĚNÍ ÚZEMÍ - Klad listu 3 MĚŘ. 1:5000

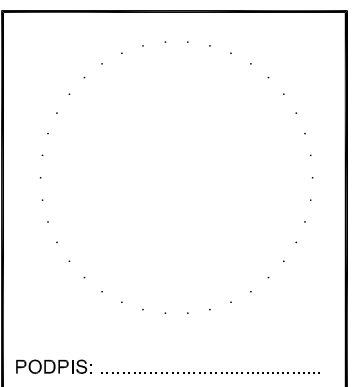
## LEGENDA:

### ZÁKLADNÍ ČLENĚNÍ ÚZEMÍ

	HRANICE REŠENÉHO ÚZEMÍ
	HRANICE ZASTAVĚNÉHO ÚZEMÍ
	HRANICE ZASTAVITELNÝCH PLOCH
	PLOCHY KDY ZMĚNY PROVĚŘÍ ÚZEMNÍ STUDIE



KLAD LISTŮ



<b>ÚZEMNÍ PLÁN</b>	DATUM: 04/2021	MĚŘITKO: 1: 5 000	C.PARÉ:
<b>ZBIZUBY</b>	ZHOTOVITEL: Ing.arch. JARMILA CETKOVSKÁ FUČKOVÁ 425 284 01 KUTNÁ HORA IČO: 44697937		
<b>VÝKRES ZÁKLADNÍHO ČLENĚNÍ ÚZEMÍ</b> KLAD LISTŮ 3 (k.ú. VLKOVÁ)	OBJEDNATEL: OBEC ZBIZUBY	Č. VÝKRESU: 1. a - 3	