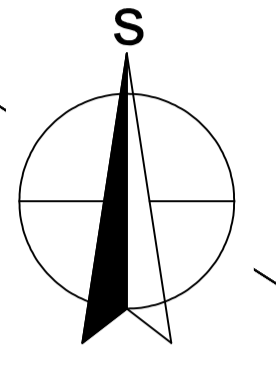







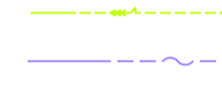

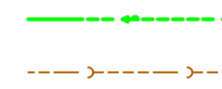
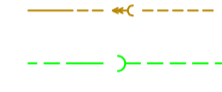







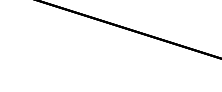



# VRANICE

## KATASTRÁLNÍ SITUACE č.13 - 1 : 500



### LEGENDA:

-  NAVRŽENÁ VODOVODNÍ PŘÍPOJKA - VEŘEJNÁ ČÁST
-  NAVRŽENÁ VODOVODNÍ PŘÍPOJKA - VODOMĚRNÁ ŠACHTA
-  NAVRŽENÁ VODOVODNÍ PŘÍPOJKA - SOUKROMÁ ČÁST
-  POZEMEK DOTČENÝ STAVBOU PŘÍPOJEK
-  NOVĚ NAVRŽENÝ VODOVOD - HLAVNÍ RADY - JINÝ PROJEKT
-  STÁVAJÍCÍ VEDENÍ VN NADZEMNÍ - ČEZ
-  STÁVAJÍCÍ VEDENÍ NN NADZEMNÍ - ČEZ
-  STÁVAJÍCÍ VEDENÍ NN PODZEMNÍ - ČEZ
-  STÁVAJÍCÍ VEDENÍ VN PODZEMNÍ - ČEZ
-  STÁVAJÍCÍ VEDENÍ VVN NADZEMNÍ - ČEZ
-  STÁVAJÍCÍ SDĚLOVACÍ VEDENÍ PODZEMNÍ - CETIN (ZAMĚŘENO)
-  STÁVAJÍCÍ SDĚLOVACÍ VEDENÍ PODZEMNÍ - CETIN (NEZAMĚŘENO ČI NEPROVOZOVANÉ)
-  STÁVAJÍCÍ SDĚLOVACÍ VEDENÍ PODZEMNÍ - CETIN (OPTICKÉ)
-  STÁVAJÍCÍ VODOVOD - VHS VRCHLICE-MALEČ a.s.
-  STÁVAJÍCÍ GRAVITAČNÍ KANALIZACE
-  STÁVAJÍCÍ TLAKOVÁ KANALIZACE
-  STÁVAJÍCÍ DEŠŤOVÁ KANALIZACE - (POUZE ORIENTAČNÍ PRŮBĚH - NEZAMĚŘENO)
-  VEŘEJNÉ OSVĚTLENÍ - (POUZE ORIENTAČNÍ PRŮBĚH KABELU VO)
-  PLÁNOVANÁ TLAKOVÁ KANALIZACE PODVEKY - JINÝ PROJEKT
-  PLÁNOVANÉ PODZEMNÍ KABELOVÉ VEDENÍ NN - ČEZ - JINÝ PROJEKT

<b>VIS</b> Vodohospodářsko-inženýrské služby spol. s r. o., Na Střížině 1079, 500 03 Hradec Králové tel.: 495 076 011, fax: 495 541 342, e-mail: vis@vishk.cz			
<b>DOKUMENTACE PRO OZNÁMENÍ ZÁMĚRU</b>			
HLAVNÍ ING. PROJEKTU ING. KNIŽÁK R. <i>Knižák</i>	ZODP. PROJEKTANT ING. KNIŽÁK R. <i>Knižák</i>	PROJEKTANT STAŇKOVÁ <i>Staňková</i>	OVĚŘIL ING. KNIŽÁK R. <i>Knižák</i>
INVESTOR OBEC ZBIZUBY	OBJEDNATEL MĚSTYS KÁCOV	FORMÁT A4	DATUM 09/2022
KRAJ STŘEDOČESKÝ	OBEC VRANICE	STUPEŇ DOZ	Č. ZAK. 05021-330
AKCE VODOVODNÍ PŘÍPOJKY SV Kácov-Zbizuby-Podveky-Rataje nad Sázavou II. část - Zbizuby vč. místních částí	MĚŘITKO 1:500	ARCH. C 05021	CÍSLO PŘÍLOHY A.13
PŘÍLOHA Katastrální situace č.13 - 1 : 500 - VRANICE			A.13
TENTO VÝKRES A JEHO PŘÍLOHY JSOU NAŠIM DŮSEVNÍM VLASTNICTVÍM, NESMÍ BÝT BEZ NAŠEHO PŘEDCHOZÍHO PÍSEMNÉHO SOUHLASU KOPIOVÁNY, ROZMNOŽOVÁNY ANI ZPŘÍSTUPNĚNY JINÝM OSOBÁM NEBO FIRMÁM			